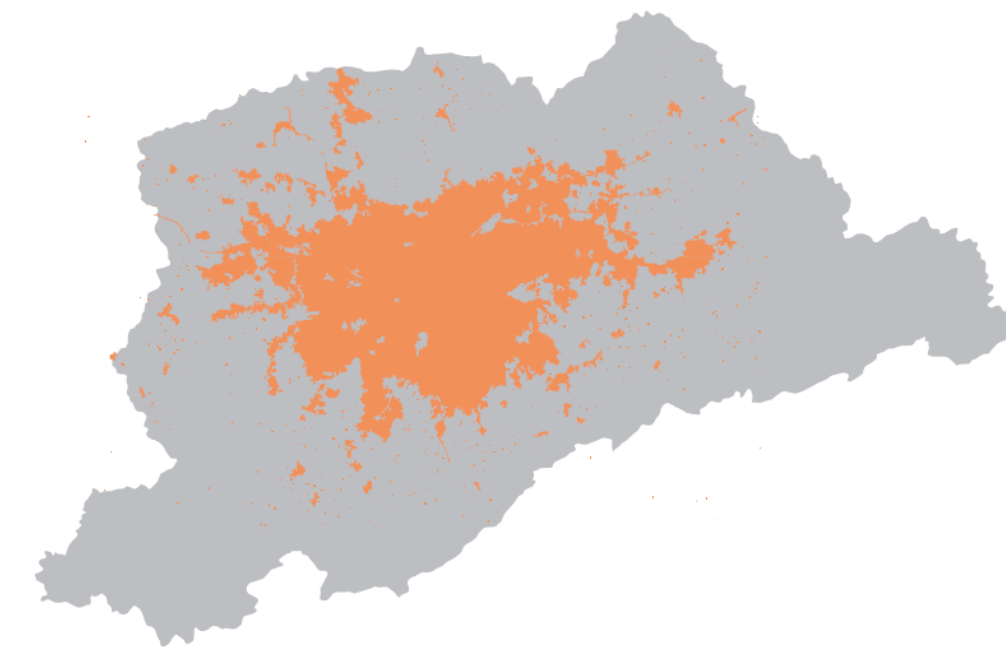
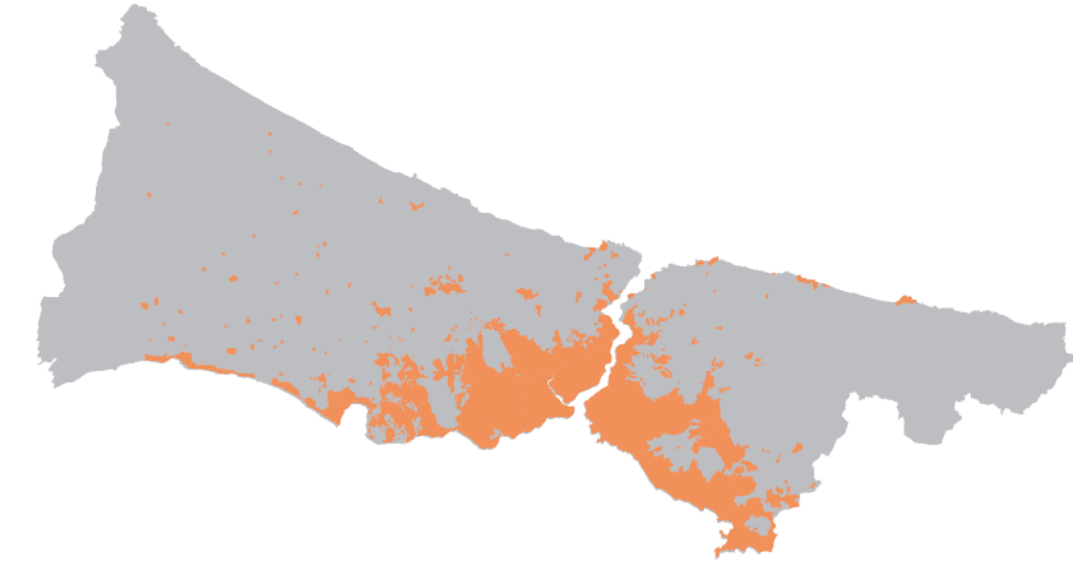


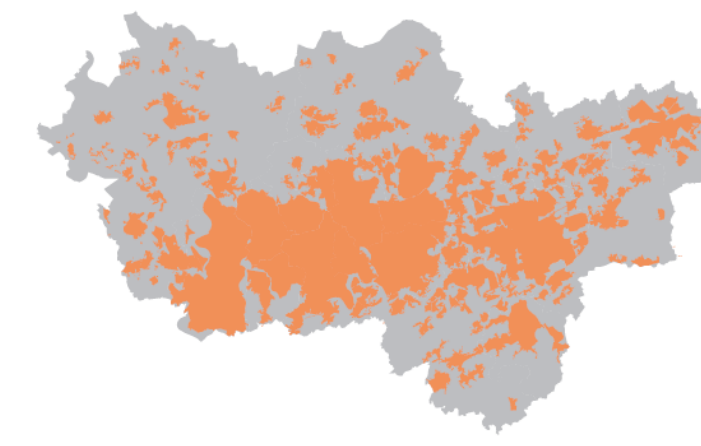
NYC + »New York Metropolitan Region«
8,270,000 people // 1,200 km² (MR NY: 18,810,000 people)



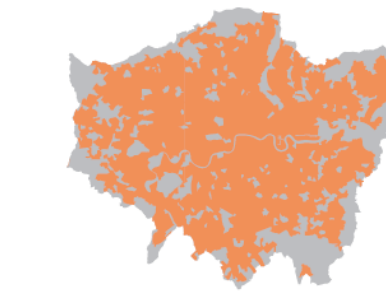
»São Paulo Metropolitan Region«
19,890,000 people // 7,900 km²



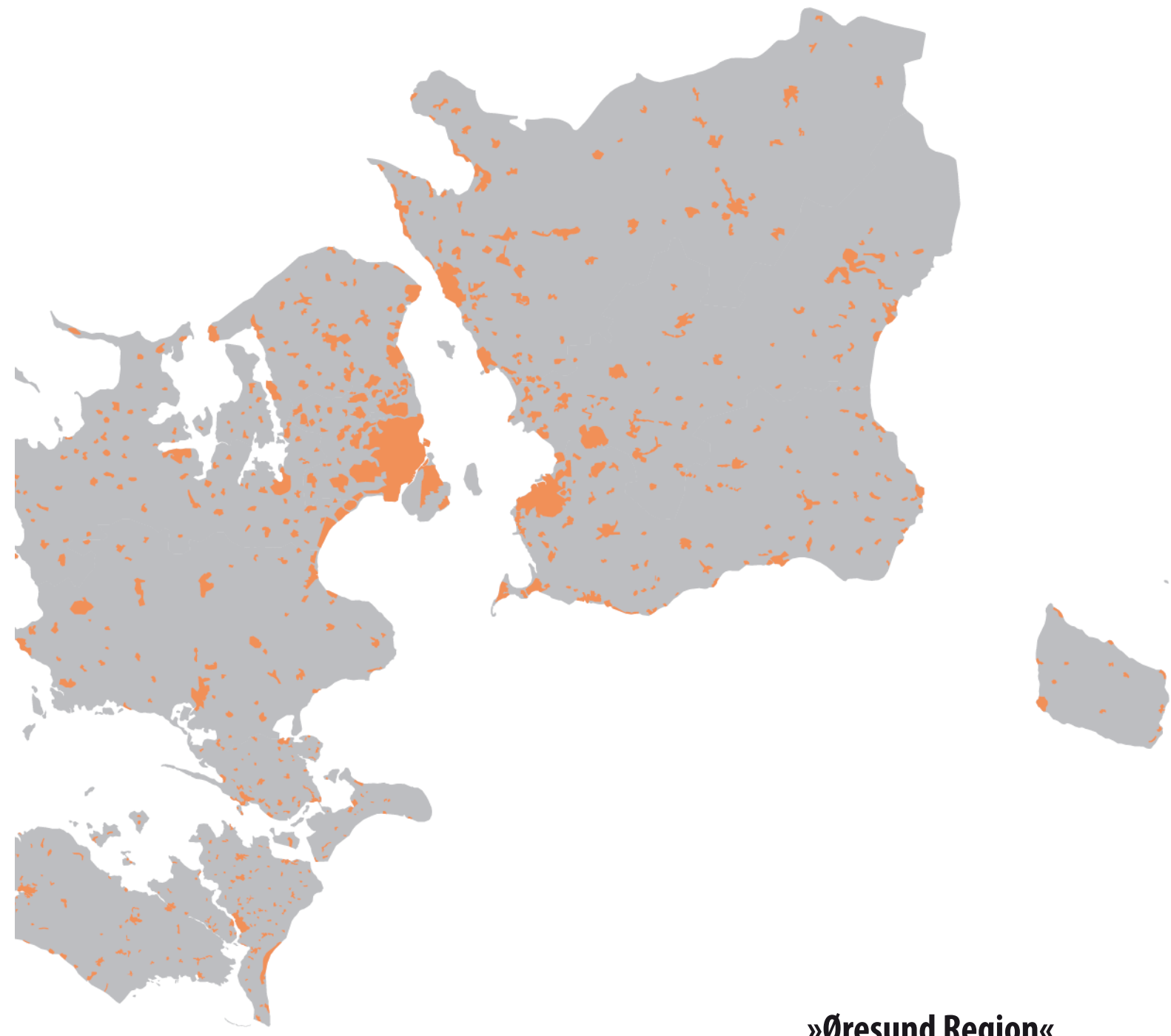
Istanbul Province
12,920,000 people // 5,200 km²



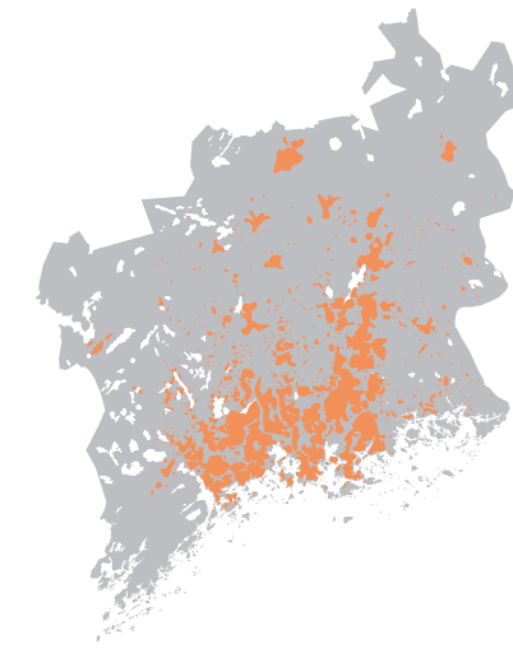
»Regionalverband Ruhr«
5,200,000 people // 4,400 km²



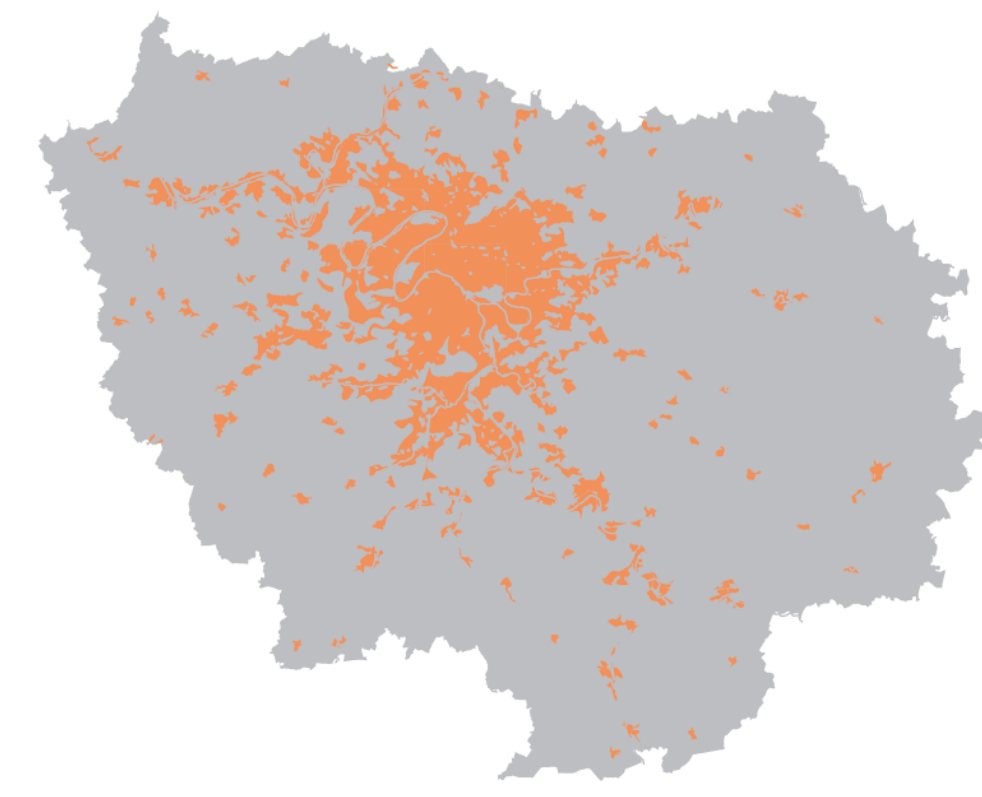
Greater London
7,170,000 people // 1,500 km²



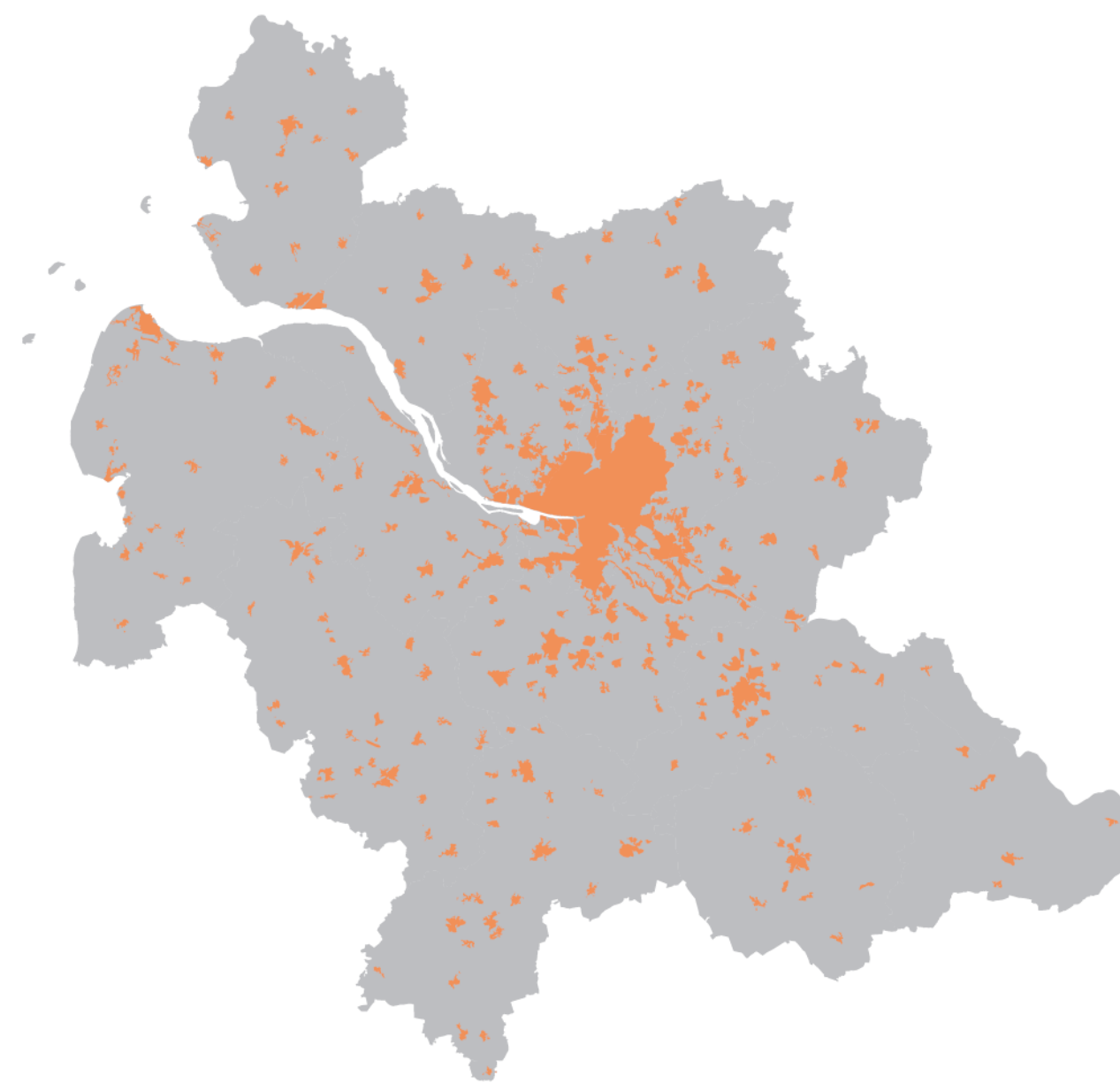
»Øresund Region«
3,598,410 people // 20,859 km²



»Greater Helsinki«
3,530,000 people // 3,551 km²



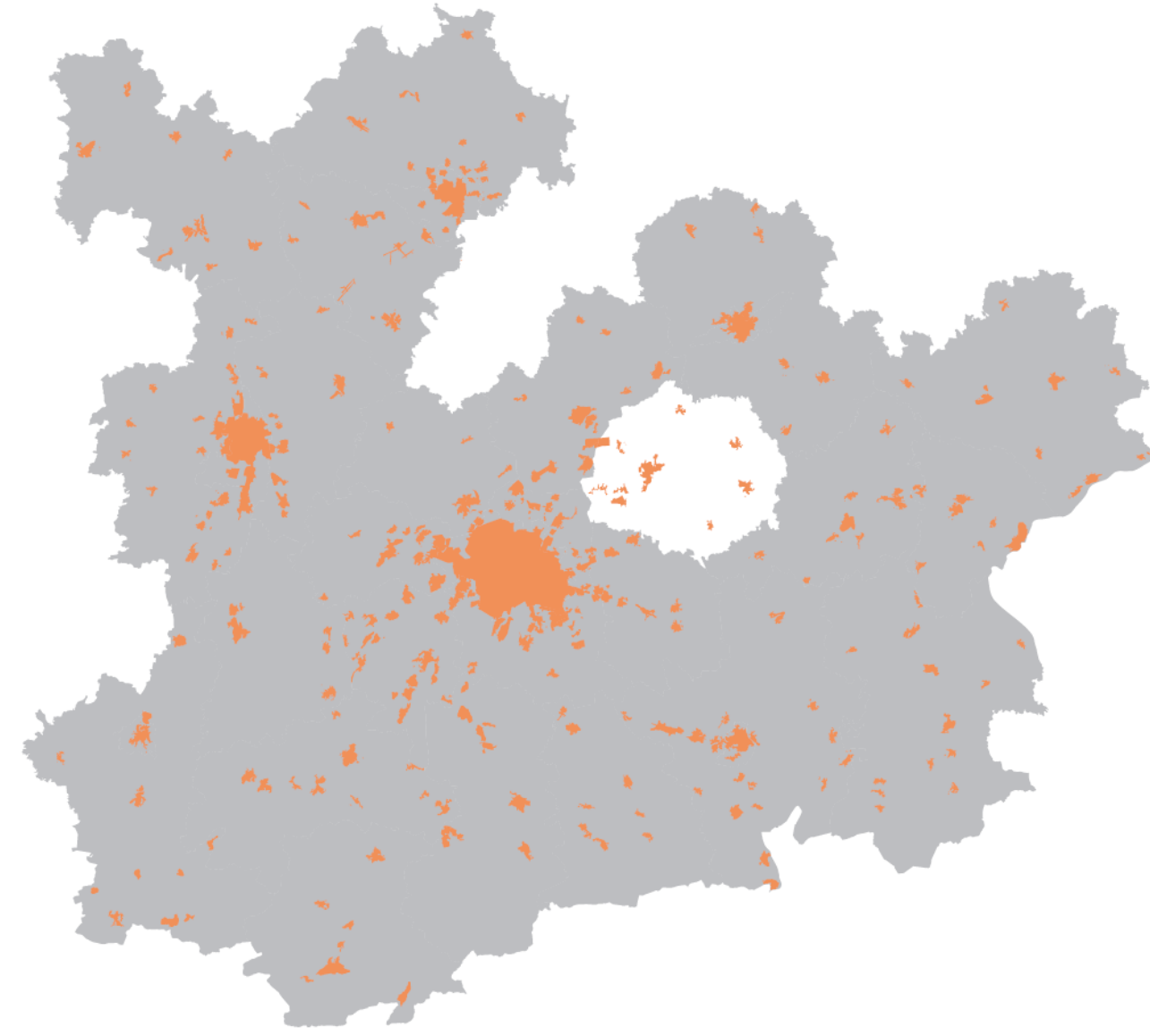
»Île-de-France«
11,690,000 people // 12,012 km²



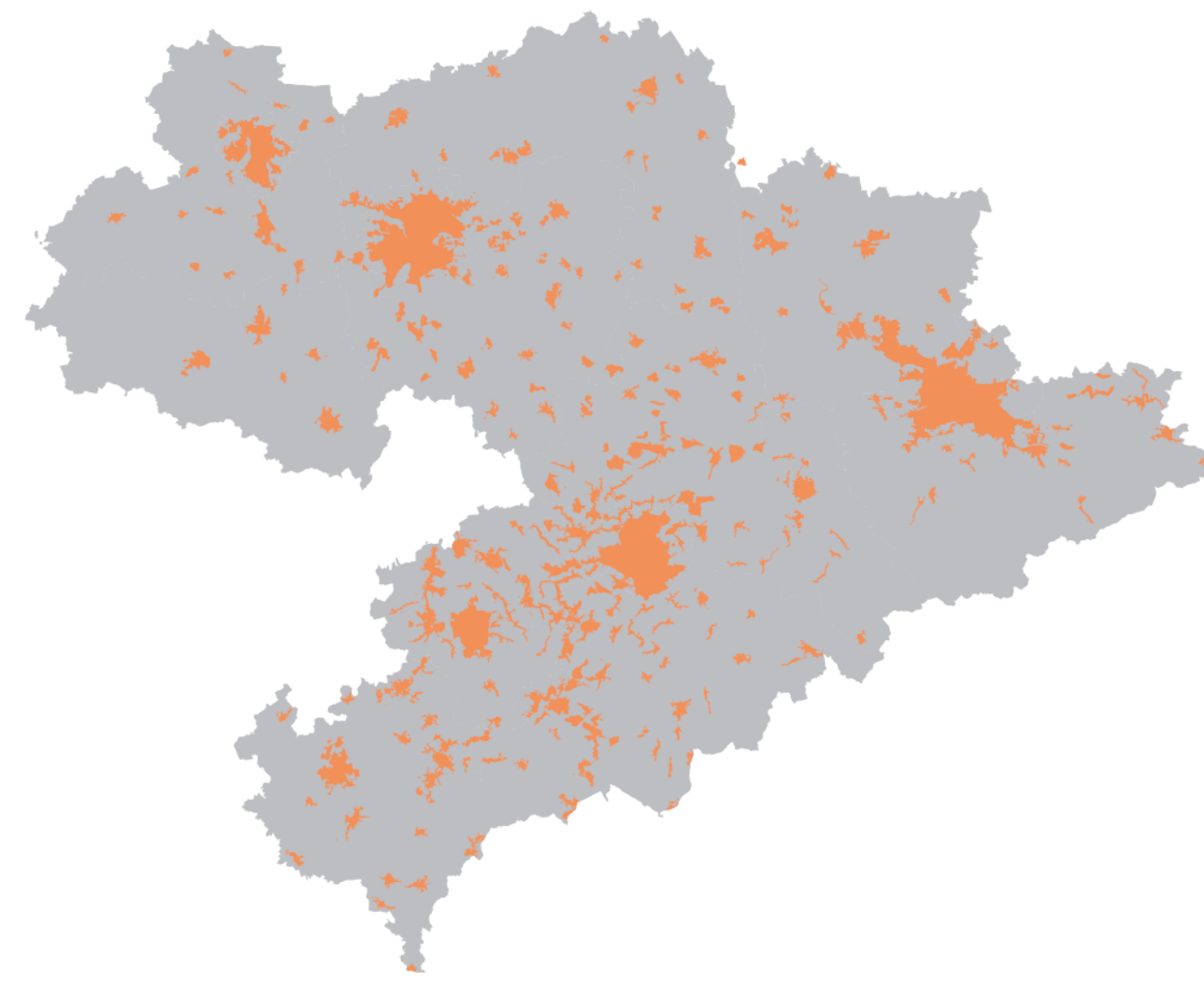
»Metropolitan Region Hamburg«
4,260,000 people // 19,000 km²

METRO POLITAN LAB

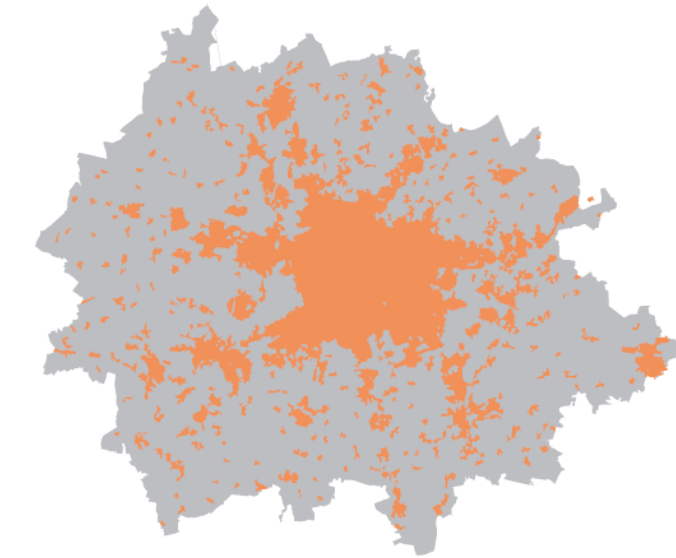
Fachgebiet Stadtplanung und
Regionalentwicklung



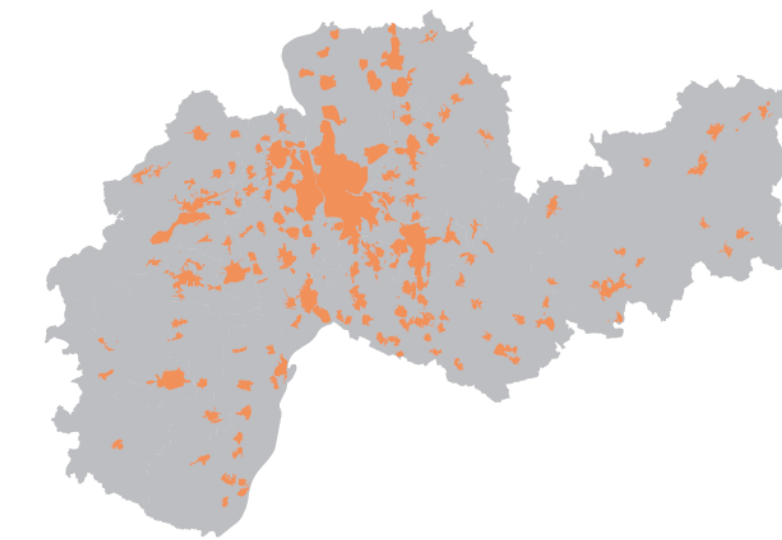
»Munich Metropolitan Region«
5,480,000 people // 24,000 km²



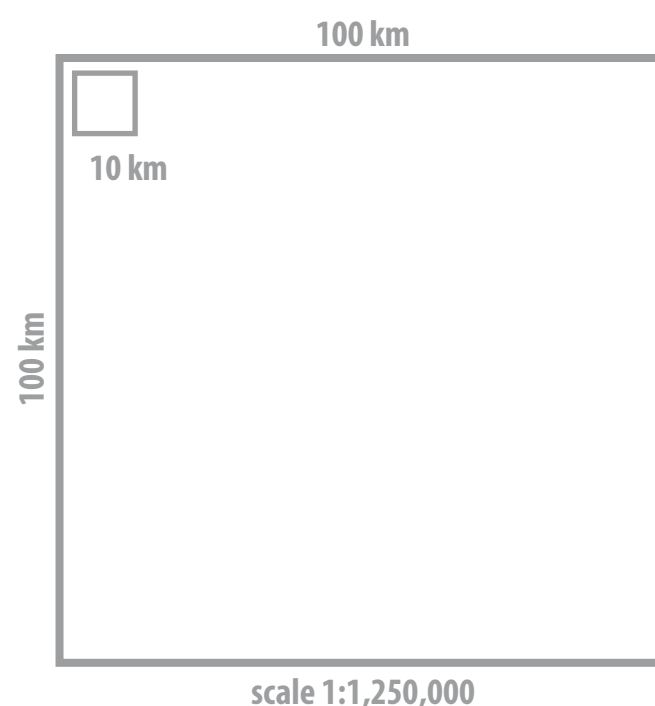
»Sachsendreieck«
3,500,000 people // 17,700 km²



Berlin Metropolitan Area
4,430,000 people // 5,370 km²



»Trination«



»Metropolitan Lab«

VL Stadt- und Regionalentwicklung im internationalen Kontext // SP_M_0307 // 5 CP

In den letzten Jahren wurden verschiedene raumplanerische Wettbewerbe für Stadt- und Metropolregionen in Europa durchgeführt. Grand Paris, Greater Helsinki, Øresund Region, Greater London, Greater Helsinki, Grand Paris Gegenstand der jeweiligen Wettbewerbe waren konkrete siedlungsstrukturelle Visionen für eine nachhaltige Entwicklung der Region und ihrer Teilräume, die weit über raumbestimmte Empfehlungen auf der Länderebene hinausgehen. Dieser metropolitane Planungsansatz auf konzeptioneller Ebene erfordert von den beteiligten Disziplinen - neben innovativen bildgebungs-Strategien für die raumkategorische Stadtregion (Metropolregion) - ein integriertes Planungsverständnis, welches sowohl raum- und regionalplanerische Ansätze und Kompetenzen in Bezug auf Analyse, stadtreregionaler Zusammenhänge als auch ein großmaßstabliches Entwurfsideen umfasst und im Idealfall miteinander verknüpft.

Der »Metropolitane Entwurf« soll Kernthema dieser Veranstaltung sein. Aufbauend auf einem Grundlagenseminar, in welchem aktuelle Tendenzen der Stadt- und Regionalentwicklung sowie Themenspektre des »Metropolitane Entwurfs« in einem internationalen Kontext diskutiert werden, sollen die Studierenden dazu ermutigt werden, neue »Planersprache«, neue Methoden etc., visuell und methodisch erproben.

Lehrbeauftragte für M.Sc. Stadtplanung und M.Sc. Urban Design
Dozenten: Dipl.-Ing. Judith Böhmer, Prof. Dr.-Ing. Jörg Knieling M.A., Dipl.-Ing. Frank Othengrafen, Dipl.-Ing. Jakob F. Schmid

Minden
80,000 people // 100 km²

Hamburg-Nord (Bezirk/Borough)
280,000 people // 57 km²